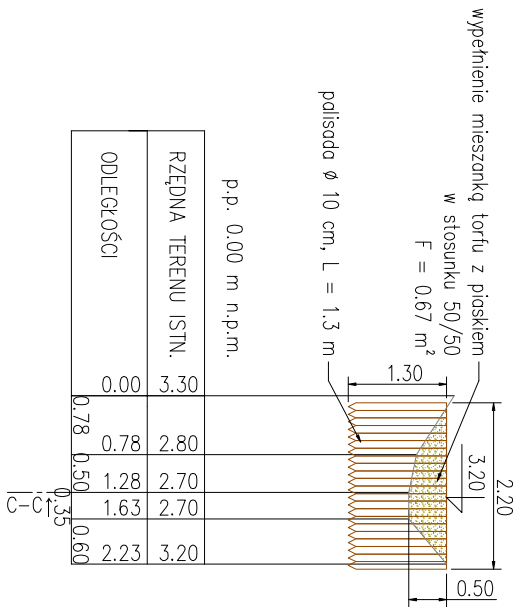
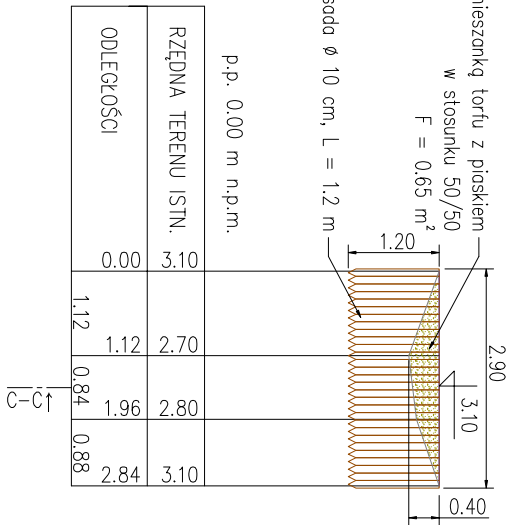


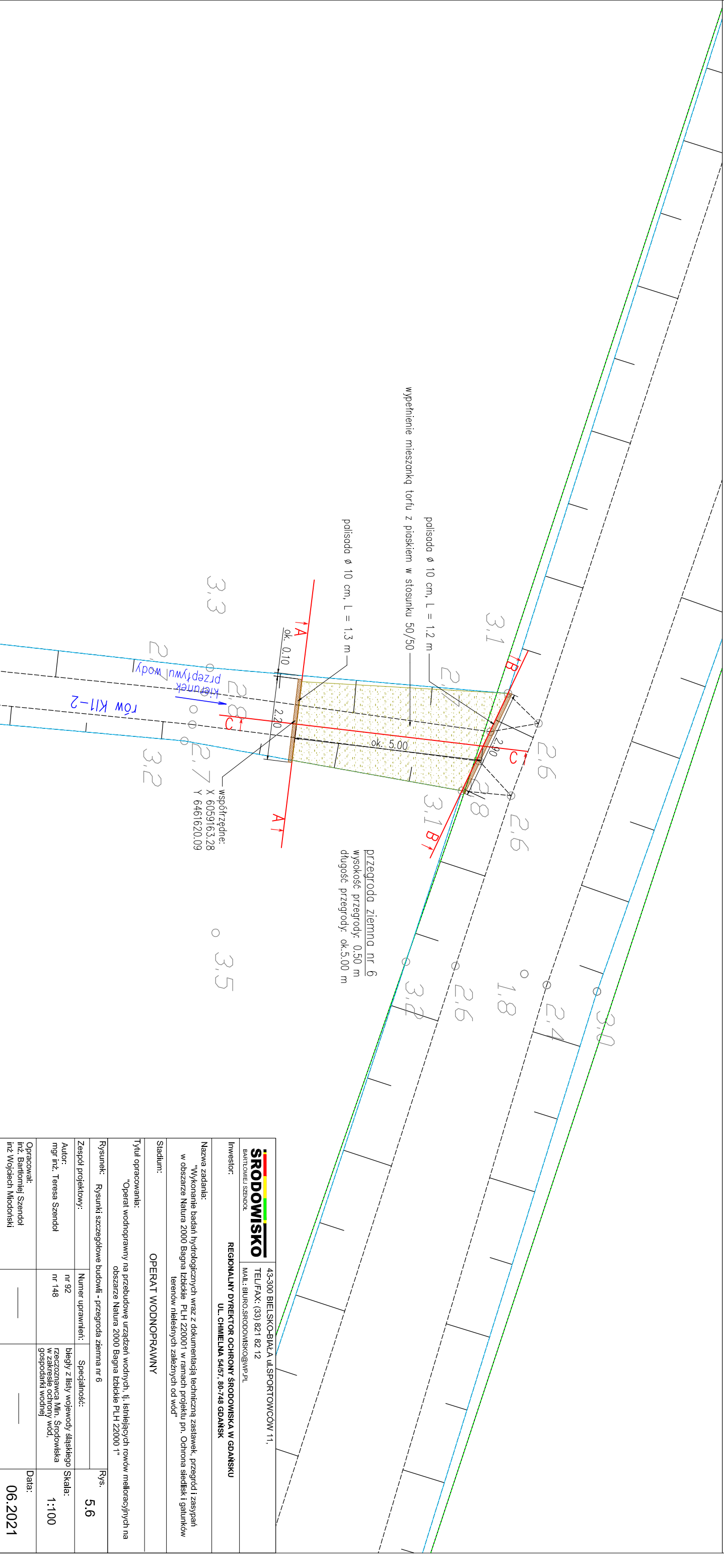
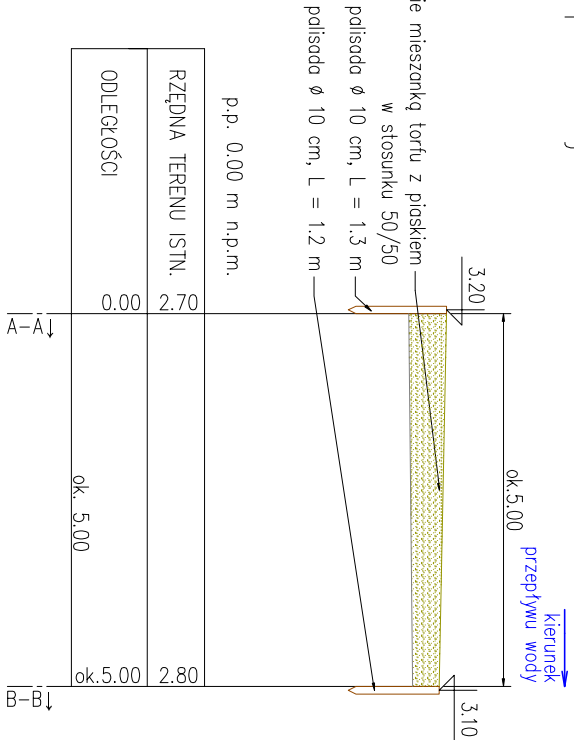
przekrój A-A



przekrój B-B



przekrój C-C



<div><div><div><div><div></div><div>SRODOWISKO</div></div></div><div><div><div></div><div>BARTŁOMIEJ SZENDOL</div></div><div><div></div><div>REGIONALNY DYREKTOR OCHRONY ŚRODOWISKA W GDAŃSKU</div></div></div><div><div><div></div><div>UL. CHMIELNA 54/57, 80-748 GDAŃSK</div></div></div></div><div><div><div></div><div>43-300 BIELSKO-BIAŁA UL.SPORTOWCOW 11,</div></div><div><div></div><div>TEL/FAX: (33) 821 82 12</div></div><div><div></div><div>MAIL: BIURO.SRODOWISKO@WP.PL</div></div></div></div>			
Inwestor:			
Nazwa zadania: "Wykonanie badań hydrologicznych wraz z dokumentacją techniczną zasławek, przegród i zasypań w obszarze Natura 2000 Bagna Izbickie PLH 220001 w ramach projektu pn. Ochrona siedlisk i gatunków terenów nieleśnych zależnych od wód"			
Stadium: OPERAT WODNOPRAWNY			
Tytuł opracowania: "Operat wodnoprawny na przebudowę urządzeń wodnych, tj. istniejących rowów melioracyjnych na obszarze Natura 2000 Bagna Izbickie PLH 22000 1"			
Rysunek:	Rysunki szczegółowe budowli - przegroda ziemna nr 6	Rys.	
Zespół projektowy:	Numer uprawnień:	Specjalność:	5.6
Autor:	nr 92	bległy z listy wojewody śląskiego	Skala:
mgr inż. Teresa Szendol	nr 148	rzecznikowa Mln. Środowska w zakresie ochrony wodnej gospodarki wodnej	1:100
Opracował:			Data:
inż. Bartłomiej Szendol			06.2021
inż. Wojciech Miodowski			